

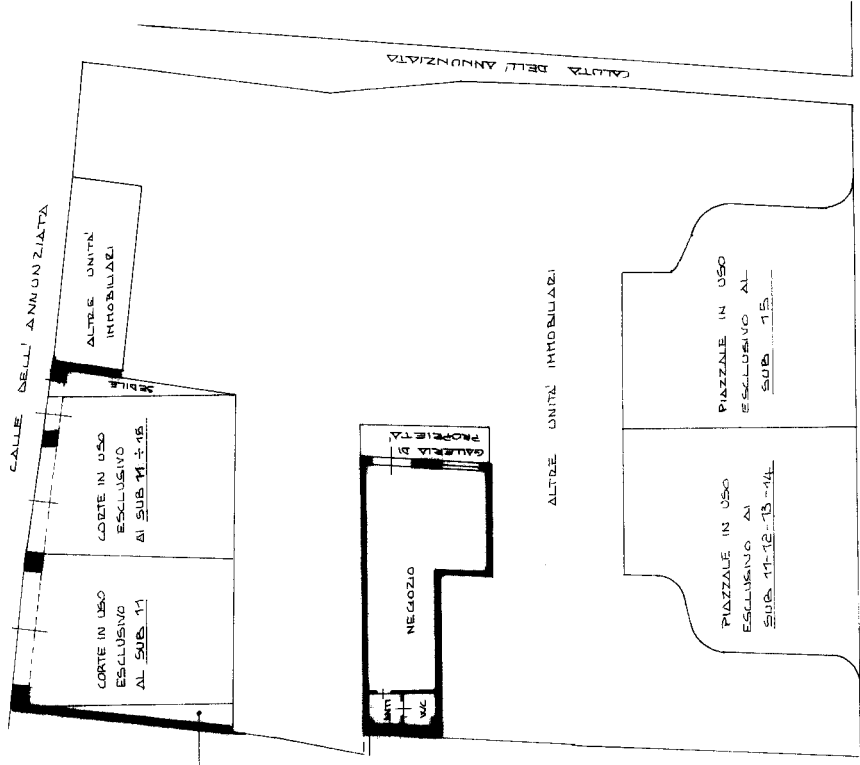
MODULARIO  
F. fig. n. 495



MINISTERO DELLE FINANZE  
DIREZIONE GENERALE DEL CATASTO E DEI SS. TT. EE.  
**CATASTO EDILIZIO URBANO** (RD. 13-4-1939, n. 652)

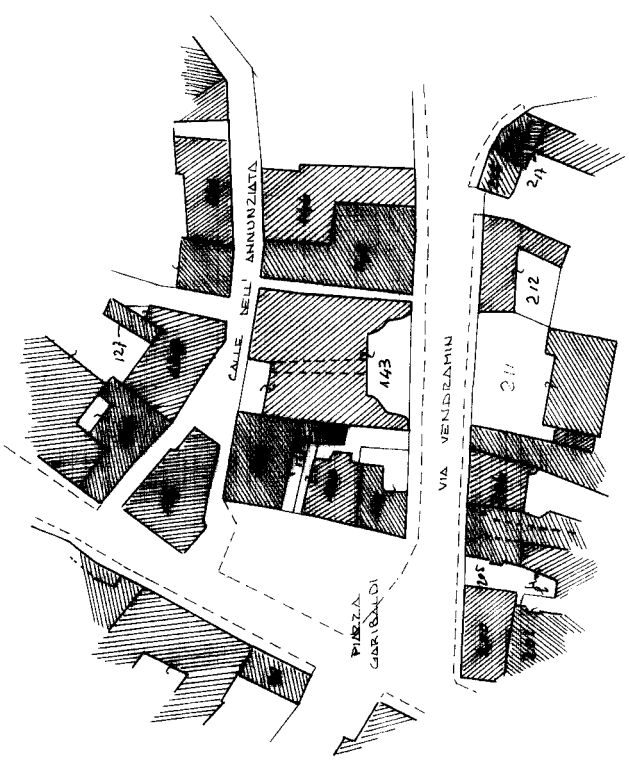
MOD. AN (CEU)  
LIRE  
**400**

Planimetria di u.t.u. in Comune di **LATTISANA** via **VENDRAMIN** CIV. ....



VIA VENDRAMIN

**PIANO TERZA H 3,65**




**PLANI METRIA 1,1000**

ORIENTAMENTO



SCALA DI 1:200

RISERVATO ALL'UFFICIO



Compilata dal **Catasto**  
Titolo, nome e cognome  
**RUZZANE** **A. M. M. M. M.**  
scritto all'atto dei **Catastro**

Dichiarazione di N.C.  
Denuncia di variazione  
Identificativi catastali

F. 9 - 16 - 17 - 18 - 19 - 20 - 21 - 22 - 23 - 24 - 25 - 26 - 27 - 28 - 29 - 30 - 31 - 32 - 33 - 34 - 35 - 36 - 37 - 38 - 39 - 40 - 41 - 42 - 43 - 44 - 45 - 46 - 47 - 48 - 49 - 50 - 51 - 52 - 53 - 54 - 55 - 56 - 57 - 58 - 59 - 60 - 61 - 62 - 63 - 64 - 65 - 66 - 67 - 68 - 69 - 70 - 71 - 72 - 73 - 74 - 75 - 76 - 77 - 78 - 79 - 80 - 81 - 82 - 83 - 84 - 85 - 86 - 87 - 88 - 89 - 90 - 91 - 92 - 93 - 94 - 95 - 96 - 97 - 98 - 99 - 100

Catasto dei Fabbricati - Situazione al 21/04/2021 - Comune di LATTISANA (B473) - Foglio: 9 - Part. 16 - 17 - 18 - 19 - 20 - 21 - 22 - 23 - 24 - 25 - 26 - 27 - 28 - 29 - 30 - 31 - 32 - 33 - 34 - 35 - 36 - 37 - 38 - 39 - 40 - 41 - 42 - 43 - 44 - 45 - 46 - 47 - 48 - 49 - 50 - 51 - 52 - 53 - 54 - 55 - 56 - 57 - 58 - 59 - 60 - 61 - 62 - 63 - 64 - 65 - 66 - 67 - 68 - 69 - 70 - 71 - 72 - 73 - 74 - 75 - 76 - 77 - 78 - 79 - 80 - 81 - 82 - 83 - 84 - 85 - 86 - 87 - 88 - 89 - 90 - 91 - 92 - 93 - 94 - 95 - 96 - 97 - 98 - 99 - 100  
VIA VENDRAMIN-piano: T.